



## „DO WDZYDZ SIĘ NIE PRZYJEŹDŹA, DO WDZYDZ SIĘ WRACA...”

### Mamy to! Promenada w Stanicy :-)

*Autor zdjęcia: Włodzimierz Ulatowski*

Budowa promenady i przystani kajakowej realizowane w ramach projektu POMORSKIE SZLAKI KAJAKOWE-RZEKA WDA-ZBIGNIEW GALIŃSKI to przedsięwzięcie, które zostało zrealizowane w niespełna pół roku lecz wszelkie procedury z tym związane do uzyskania Pozwolenia Budowlanego zajęły 10 lat. Zanim to nastąpiło trzeba było przebrnąć przez liczne prace i czasochłonne procedury zakończone uzyskaniem dokumentów niezbędnych do otrzymania w/w pozwolenia na budowę. Były to m.in. Decyzja Środowiskowa, Pozwolenie Wodno-Prawne, KIP, Raport Oddziaływania na środowisko, projekt techniczny z kosztorysem, zaświadczenie NATURA 2000, projekt funkcjonalno użytkowy itp.itd. Zadanie to kompleksowa budowa ogólnodostępnej infrastruktury turystycznej dla kajakarzy na terenie stacji kajakowej PTTK we Wdzydzach. Na całość przedsięwzięcia składały się budowa promenady zlokalizowanej w linii brzegowej jeziora, budowy pomostu dla jednostek pływających o małym zanurzeniu, budowy zejścia z ogólnej powierzchni rekreacyjnej na promenadę i pomost, uregulowania i modernizacji slipu kajakowego, uregulowania i modernizacji suszarek kajakowych, regulacji powierzchni skarpy, wykonania i ustawienia tablic informacyjnych i oznakowania przystani, wyposażenia i oświetlenia pomostów, modernizacja istniejących pomostów przez wymianę stanowisk cumowniczych na nowe, instalacja postumentów z wodą i prądem, stanowisk ratowniczych, drabinek i oświetlenia pomostów. Zainstalowano również monitoring przystani i wybudowano własną pralnię.

Promenada to ciąg spacerowy nad j. Gołń długości 150 m rozpoczynający się w rejonie slipu kajakowego, a kończący się na Koziej Łące. Wykonana jest w części jako konstrukcja betonowa z okładzinami kamiennymi, a w części jako konstrukcja szkieletowo-stalową z pokładem drewnianym, umożliwiając żyjącej tam faunie przemieszczanie się między wodą a stałym lądem. Promenada przebiega na gruncie i w linii brzegowej oraz na wodzie. Tworzy nową płaszczyznę widokową na Krzyż Jezior Wdzydzkich. Efektowne kamienne zejście przy tawernie i wieży widokowej łączy promenadę z pomostem pływającym przeznaczonym dla gości stacji przypluwających do tawerny i wieży widokowej. Na promenadzie znajdują się dwa kamienne odcinki pomostu połączone konstrukcją stałą

stalową z pokładem drewnianym. Pierwszy z nich jest rozwinięciem kamiennego placu promenady. Daje spacerowiczom możliwość wejścia w głąb tafli jeziora na odległość około 11 m. Przebywanie na końcu pomostu poszerza możliwości obserwacyjne krajobrazu Krzyża Jezior Wdzydzkich. Powierzchnia pomostu wynosi 22.78 m<sup>2</sup>. Drugi z pomostów jest w części konstrukcją stałą i w części pływającą. Pomost w jezioro wychodzi stałą stalowo-drewnianą platformą, na wprost zejścia spod tawerny. Platforma posiada powierzchnię 47 m<sup>2</sup>. Na osi pomostu stałego znajduje się pomost „pływający” o powierzchni składającej się z paru brył nierównobocznych. Pomost „pływający” z pomostem stałym połączony jest trapezem zawiasowym. Posiada on pow. 92 m<sup>2</sup>. Łączna długość pomostu wynosi 30 mb. Przy recepcji usadowiony jest slip kajakowy który został zmodernizowany, wyłożony jest perforowaną matą gumowo kauczukową o pow 10 m x 5 m, a przy mini pomoście zainstalowano slip – najazd kajakowy umożliwiający wyjście z kajaka „suchą stopą”.

Na brzegu znajdują się stojaki kajakowe (suszarki). Pole stojaków kajakowych jest nieforemną powierzchnią trawiasto żwirową i z powierzchnią przyslipową zajmuje pow. ok. 650 m<sup>2</sup>. Na terenie znajdują się również nowe tablice informacyjne o treści krajoznawczej.

Ważnym przedsięwzięciem była również regulacja bardzo zdegradowanej skarpy. Oprócz robót ziemnych uzupełniających powierzchnię wykonano wzmocnienie geokratą oraz bardzo liczne nasadzenia roślinnością z gatunków rodzimych regionalnych dla tego siedliska i miejsca, roślinnością zdolną do głębokiego ukorzenia się, a tym samym stabilizacji skarpy. Roboty zieleni obejmują powierzchnię 420 m<sup>2</sup> a ilość nasadzeń drzew i krzewów obejmuje ok 300 szt. różnych roślin. Pomosty spacerowe zostały wyposażone w oświetlenie i instalację elektryczną. A pomost pływający i istniejące pomosty zostały podświetlone.

Jesteśmy przekonani, że inwestycja przyczyni się do uatrakcyjnienia walorów turystycznych miejsca a przybywający turyści znajdą swój nowy, ulubiony zakątek na Krzyżu Jezior Wdzydzkich.






Czas w las...

WDZYDZKI PARK KRAJOBRAZOWY ZAPRASZA!

Wszystkich miłośników wdzydzkiej przyrody i pieszych wędrówek zapraszamy na coroczny, wakacyjny cykl „Darmowych wycieczek z przewodnikiem” Wdzydzkiego Parku Krajobrazowego. Spacerzy będą się odbywały w lipcu i sierpniu, raz w tygodniu, w każdy czwartek i za każdym razem w innym miejscu na terenie parku bądź otuliny. Informacje o czasie i miejscu wycieczek będzie można uzyskać z co najmniej tygodniowym wyprzedzeniem, na stronie internetowej Wdzydzkiego Parku Krajobrazowego www.wdzydzkipark.pl oraz portalu społecznościowym Facebook https://www.facebook.com/wdzydzkipark/. Wakacyjne spacerzy to doskonała okazja, aby na nowo odkryć uroki Wdzydzkiego Parku Krajobrazowego, zgłębić tajniki jego dzikich mieszkańców i porozmawiać o tym co i w jaki sposób ukształtowało tutejsze tereny, jak zmienił się Park na przestrzeni lat, co mu zagraża, ale także jak chronić ten niezwykle zakątek Kaszub Południowych.

Zachęcamy również do korzystania z aplikacji Wdzydzkiego Parku Krajobrazowego gdzie opisano trasy szlaków rowerowych i pieszych oraz zapoznamy się z bogactwem przyrodniczym WPK.

Tekst: Grażyna Sadowska, WPK



Na szlaku pieszych wycieczek. fot. G. Sadowska

Zasady obowiązujące na terenie Wdzydzkiego Parku krajobrazowego:

- na akwenach wdzydzkiego parku obowiązuje zakaz używania łodzi motorowych i innego sprzętu motorowodnego (nie dotyczy łodzi motorowych o napędzie elektrycznym o mocy do 5 km),
• nie wchodzi na wyspy i nie niszczy przyrody wysp kompleksu jezior wdzydzkich – planowanych rezerwatów przyrody,
• cumuj łódź tylko w miejscach do tego wyznaczonych,
• nie rozpalaj ognisk na terenach leśnych i wyspach,
• biwakuj tylko w miejscach do tego przeznaczonych,
• nie zaśmiecaj obszaru Wdzydzkiego Parku Krajobrazowego,
• zachowaj ciszę, znajdujesz się na obszarze lęgowym rzadkich i chronionych ptaków.



Fot. Jezioro Radolne i rzeka Wda. fot. W Zdunek

\* Dla wszystkich wytyczonych przez Wdzydzki Park Krajobrazowy ścieżek opracowano przewodnik „Ścieżki przyrodniczo – edukacyjne po WPK”. Trasy zostały też umieszczone na mapie WPK, do nabycia w Informacjach Turystycznych i Recepcji Stacji Wodnej PTTK we Wdzydzach.

REJSY STOLEMEM II PO MORZU KASZUBSKIM

Rejsy Statkiem po Jeziorach Wdzydzkich wokół największej Wyspy – Ostrów Wielki. „Stolem II” to od 2017 r. najnowocześniejsza jednostka w Polsce o napędzie elektrycznym. Jednorazowo może zabrać nawet 60 pasażerów. Rejsy dwa razy dziennie: 12.00 oraz 15.00 - dla osób indywidualnych, dla grup zorganizowanych – godziny do ustalenia.

Kontakt: Przytań u Grzegorza, tel. 603488144.



ODPUŚĆ KLASYKĘ, POCZUJ MAGIĘ - WDZYDZE Z KOKPITU KAJAKA

Odpuścimy klasykę i popatrzymy na wdzydzkie kajakowanie z zupełnie innej strony. Przygoda nie zaczyna się w momencie wsiadania do kokpitu, zacznie się jak przekroczyście bramę Stacji PTTK. Pierwsze co się rzuci w oczy to kajak... kajaki wszędzie. Na wodzie kajaki, na brzegu kajaki, na przyczepach kajaki i na ścianie recepcji też przybity kajak... OLIMPIJSKI. Można przyjechać ze swoim sprzętem, ale potrzeby nie ma, bo sprzętu jest do wyboru i do koloru. Dla wybrednych koneserów, dla uczulonych, dla najmłodszych i tych większych, dla samotników i preferujących większe towarzystwo.

Kilka propozycji krótkich wycieczek kajakowych ze Stacji PTTK we Wdzydzach:


KAJAKIEM NA ZAKUPY – dla tych co bez prowiantu

Ze stacji wypływamy w lewo, mijamy cypel (Kozia Łąka) i kierujemy się na wschód na jezioro Gołuń wzdłuż lewego brzegu. Po około 1.5 kilometra skręcacie w lewo w ewidentną zatoczkę, w której jak to w zatoczce znajduje się BAR W ZATOCZCE. Na końcu miejsce do wodowania kajaków i wiat. Tam się kierujemy i zostawiamy kajak – naprzeciwko znajduje się sklep „U Agi” – wracacie ze świeżymi bułeczkami lub wsparciem elektrolitowym, jeśli żyćko poprzedniego wieczora splątało figła. Dla uzależnionych truskawki.



JEZIORO SŁUPINKO – dla znawców bądź miłośników ptactwa

Ze stacji wcześniej rano startujemy w stronę przeciwną, czyli na zachód kierując się na jezioro Radolne. Płyniemy wzdłuż prawego brzegu do momentu ominięcia ewidentnego cypla, na którym mieści się uroczę siedlisko (dwie piękne kaszubskie chałupy, częściowo ukryte za trzcinami. UWAGA – teren prywatny, nie wysiadać – podziwiać z kajaka). Za cypłem skręcamy w prawo i kierujemy się do ujścia rzeki Wdy do jezior wdzydzkich- pod uroczy mosteczek, sam w sobie jest ciekawym celem.



Kawałek za mostem w lewo (? można też w prawo... ale wtedy: albo idziemy po rekord M. Weckwertha, albo Wdzydzkie Pętle – WDZYDZKIE PĘTLE W NASTĘPNYM ODCINKU) w jezioro Słupinko. Każdy kto uwielbia dzicz i ciszę znajdzie tu coś dla siebie... zero ludzi, zero hałasu... zero czegokolwiek z zasięgiem telefonicznym włącznie. Na końcu jeziora osada Słupinko... idealna jako cel, który możemy zwiedzić z kajaka nie wysiadając, no chyba że tu ?


WYSPA OSTRÓW WIELKI – czyli historycznie i „kryminalnie”

Tak, tak... historycznie i kryminalnie. Wdzydze i okolica mają swoją literaturę- prócz opracowań naukowych i historycznych jest dokument, jest też kryminał. Startujemy ze stacji na południe, czyli w stronę jeziora Wdzydze. Mijamy po prawej półwysp Kozłowiec (więcej o tym miejscu będzie w odcinku – WDZYDZKIE PĘTLE) i płyniemy do jego południowego ograniczenia, na wprost wiata i zabudowania wyspy Ostrów Wielki. Zainteresowanych jej historią i mieszkańcami odsyłam do książki o wyspie (RAJSKA WYSPA – EDMUND SZCZESIAK). Ostrów był, jest i będzie magiczny. Kiedyś zamieszkały na stałe, często cel wycieczek na grzyby. To tutaj rozgrywa się większość akcji wdzydzkiego kryminału. Jeżeli interesuje was: gdzie jest zakopany skarb, co robili na ostrowie partyzanci, gdzie są podziemia i jak zostały dokonane morderstwa? Pozostaje nabyć na drodze kupna lub rozboju klasyk (CZEGO ŻĄDA CZERWONA PIWONIA – SYLWIN ZABORSKI). Zobaczycie, że Ostrów zacznie dla was wyglądać inaczej.



HARCE PRZY GITARCE – WDZYDZKI CLUBBING

Do Wdzydz się jedzie odpocząć popatrzeć, pogadać, popływać, pozełgować, dobrze zjeść i przede wszystkim „PRZEBYWAĆ”. Wdzydzkie życie zaczyna się w piątkowe popołudnie, wtedy to przebywanie nabiera innego wymiaru, warto je zaobserwować z kajaka lub SUP-a. Gwoździem programu są weekendowe koncerty w tawernie, muzyka na żywo, dobra atmosfera, można też wypić piwko z gwiazdą wdzydzkiej estrady. Koncert zaczyna się o 20:00 – dla tych co nie zdążą na czas zostają miejsca stojące i parkiet. Weźcie kajak pod wieczór i pokręćcie się po porcie i koło stacji – żeglarze szykują się do pływania, turyści rozbijają się na polu namiotowym, przy promenadzie czy koziej łące zachód słońca z wody wygląda najlepiej.



Cisza i spokój - w tle już słychać, jak rozgrzewa się SZANTOMAS - na koncert nie wolno się spóźnić!

Tekst i zdjęcia: M.Moskwa





## Ach jak przyjemnie kołysać się wśród kaszubskich fal

Jedni odnajdą tu relaks, inni odrobinę adrenaliny. To wszystko na bazie przyrody, doprawione łyżeczką dobrego humoru, garścią emocji, szklanką atrakcji, szczyptą niezapomnianych wrażeń. Tylko tu możesz udać się na Rejs statkiem po Jeziorach Wdzydzkich, popływać żaglówką czy wybrać się na spływ kajakowy w malowniczej scenerii jednego z najpiękniejszych regionów Polski jakim są Kaszuby. Jeżeli jesteś miłośnikiem sportów wodnych (żeglarstwo, kajakarstwo, windsurfing) to świetnie trafiłeś!

### KOMPLEKS JEZIOR WDZYDZKICH

Kompleks Jezior Wdzydzkich o powierzchni 1455,6 ha jest największym kompleksem jeziornym w tej części Kaszub, jezioro Wdzydze jest szóstym pod względem głębokości wśród jezior Polski. Ewentualnie na skalę kraju, a nawet Europy są liczne naturalne wyspy na jeziorach kompleksu. Ostrów Wielki, Glonek, Ostrów Mały, Sorka, Sidły, Mielnica, Przerośla i Ceronek to wyspy jeziora Wdzydze. Na jeziorze Gołuń znajduje się wyspa Trzepcyn, a na Jelenim – Ostrówek. Największa z wysp, Ostrów Wielki, o powierzchni 90,66 ha i długości około 3 km to druga co do wielkości wyspa jeziora w Polsce. Najmniejsza – to zaledwie kępa trzciny wystających ponad powierzchnię wody. Wszystkie jednak mają ogromne znaczenie jako siedlisko i obszar lęgowy rzadkich i chronionych ptaków wodno-błotnych. Na wyspach i w ich okolicy należy zachować ciszę, nie płoszyć, nie chwycić i nie zabijać zwierząt. Zakazuje się cumowania łodzi, rozpalania ognisk i tworzenia obozowisk. Obowiązuje zakaz używania łodzi motorowych i innego sprzętu motorowego na otwartych zbiornikach wodnych Wdzydzkiego Parku Krajobrazowego (Rozp. Nr 52/06 Wojewody Pomorskiego z 2006 r.).



### WIEŻA WIDOKOWA

Po długich staraniach oraz dzięki finansowemu wsparciu EkoFunduszu i Wojewódzkiego Funduszu Ochrony Środowiska i Gospodarki Wodnej w Gdańsku, na przekór licznym oponentom na terenie stacji Wodnej PTTK we Wdzydzach stała wieża widokowa o wysokości 35,6 m i konstrukcji drewnianej z drewna modrzewiowego, z trzema platformami widokowymi usytuowanymi na wysokości 10, 20 i 30 m, a tuż przy niej wiata edukacyjna. Z wieży można podziwiać panoramę Wdzydz i Krzyż Jezior Wdzydzkich z licznymi półwyspami i największą wyspą jeziora Wdzydze – Ostrowem Wielkim. Inwestycja ta przyczyniła się do ukierunkowania ruchu turystycznego oraz umożliwia bliższe zapoznanie się z walorami przyrodniczymi Parku. Szereg tablic informacyjnych znajdujących się we wiacie, jak i w otoczeniu wieży pozwala zdobyć cenne informacje. Dodatkowo na ostatniej platformie widokowej na wieży zainstalowano lunetę, która przybliży teren obserwatorom.



Autor zdjęcia: [instagram.com/mattkolsmovie](https://www.instagram.com/mattkolsmovie)

**WDZYDZE i Stanica na żywo:** <https://wdzydze-kiszewskie.web-camera.pl/>

Obrotowa kamera live jest zainstalowana na Wieży Widokowej PTTK (wysokość 35,6 m) we Wdzydzach. Z góry rozpościera się wspaniały widok na Krzyż Jezior Wdzydzkich i Wdzydzki Park Krajobrazowy w samym sercu Kaszub.

### ATRAKCJE NA KAŻDY DZIEŃ WAKACJI

#### Życie kołem się toczy

Kaszuby to doskonałe miejsce na rowerowe wyprawy. Wdzydze to rowerowy raj dla każdego. Podziwianie kaszubskich krajobrazów z wysokości rowerowego siodła – to świetna alternatywa dla aktywnych miłośników wiatru we włosach. Do wyboru mamy dużo wyznaczonych malowniczych tras rowerowych. W Stacji Wodnej PTTK we Wdzydzach znajduje się wypożyczalnia rowerów.



#### TRASY ROWEROWE W OKOLICY WDZYDZ:

##### WOKÓŁ JEZIOR WDZYDZKICH

Długość trasy 48,5 km. Ścieżka oznakowana za pomocą malowanych zielonych znaków na drzewach i drogowskazach. Trasa rowerowa prowadzi przez malownicze tereny Wdzydzkiego Parku Krajobrazowego ukazując piękno przyrody Kaszub Południowych. Przejedziemy na rowerze dookoła słynnego Krzyża Jezior Wdzydzkich, największego kompleksu jeziornego na Kaszubach, przez lasy, pola, łąki i wsie. Pokonując ją warto zobaczyć krzyż Jezior Wdzydzkich z wieży widokowej we Wdzydzach, jezioro Wdzydze z punktów widokowych w Przymarni i we Wdzydzach Tucholskich, torfowiskowe użytki ekologiczne i pomniki przyrody, zabytki sakralne we Wielu, tradycyjną architekturę kaszubskiej wsi w Juszkach, rzekę Wda i Kanał Wdy.

##### KOŚCIERZYNA - WDZYDZE

Długość trasy 20 km, 7 przystanków z tablicami edukacyjnymi, dwie wiaty, ścieżka oznakowana za pomocą malowanych niebieskich znaków na drzewach i drogowskazach. Został przygotowany z myślą o mieszkańcach Trójmiasta, którzy kolejną mogą dojechać do Kościerzyny, a dalej na rowerze do Krzyża Jezior Wdzydzkich. Rozpoczyna się przy dworcu kolejowym w Kościerzynie, a kończy w centrum Wdzydz. Po drodze mijamy miejscowość Lizaki i przejeżdżamy przez Juszkę, wieś o ciekawej i cennej zabudowie regionalnej. Jadąc tą trasą warto zobaczyć ciekawą i cenną zabudowę wsi Juszkę, jezioro Strupino, projektowane rezerваты przyrody „Torfowisko Strupino” i „Jezioro Wałachy”, użytki ekologiczne „Studziencę” i „Kiszewskie Bagno”, Skansen Parowozownia w Kościerzynie, Muzeum – Kaszubski Park Etnograficzny oraz wieżę widokową we Wdzydzach.

##### SCHODNO - WDZYDZE

Długość trasy 24 km, 8 przystanków z tablicami edukacyjnymi, ścieżka oznakowana za pomocą malowanych żółtych znaków na drzewach i drogowskazach. Na trasie zobaczymy różnorodne jeziora w otoczeniu lasów – charakterystyczny element krajobrazu Parku, rzekę Wdę, krzyż Jezior Wdzydzkich z punktu widokowego w Czarlinie lub z wieży widokowej we Wdzydzach. Na ścieżce warto zobaczyć również jezioro Zatur, drewniany most na Wdzie przy ujściu rzeki do jeziora Radolne, Muzeum – Kaszubski Park Etnograficzny we Wdzydzach, kompleks łąk w planowanym użytku ekologicznym „Studziencę”, odwiedzić Galerię Sztuki „Odysėja” we Wdzydzach, wybrać się w rejs statkiem „Stolem II”.

##### LIPUSZ - WDZYDZE

Długość 20 km, oznakowana za pomocą malowanych czerwonych znaków na drzewach, wyposażona w 6 miejsc przystankowych z tablicami edukacyjnymi i jedną zadaszoną wiatę. Na trasie warto zobaczyć młyn wodny w Lipuszu, jezioro Oczko, pomniki przyrody, np.: buk purpurowy w Wawrzynowie, Muzeum Gospodarstwa Wiejskiego w Lipuszu, przełom rzeki Wdy, Muzeum Kaszubski Park Etnograficzny i wieżę widokową we Wdzydzach.

### ŻEGLARSTWO

Istnieje możliwość wyczerterowania jachtów z pełnym wyposażeniem turystycznym. We Wdzydzach nie brakuje również miejsca ze slipem.

### SPŁYWY KAJAKOWE

Miłośnicy kajakarstwa mają do wyboru wiele ciekawych tras po rzece Wdzie zarówno na krótszych jak i na dłuższych dystansach.

#### Jednodniowe spływy:

##### I. Wdą i Trzebiochą

kajaki polietylenowe (1-, 2-, 3-osobowe NOWOŚĆ!), parking bezpłatny, nie pobieramy opłat za nieumyślne uszkodzenie sprzętu

**Trasy:** • Lipusz – Wdzydze 23 km • Wdzydze – Wojtal 17 km

\*Pakiet: miejsce w kajaku, transport osób i kajaków, parking auta, mapa trasy, certyfikat przepłynięcia (aby otrzymać certyfikat należy, najpóźniej 1 dzień przed spływem zgłosić taki fakt organizatorowi, przesyłając swoje imię, nazwisko oraz trasę spływu). Cena: w weekendy (sobota, niedziela, święta i ustawowo dni wolne) 60 zł/os/miejsce w kajaku 2 os\* w pozostałe dni 55 zł/os/miejsce w kajaku 2 os\* (min. 4 os).

##### II. Trzebiochą z Rybaków 17 km lub Wdą na trasie:

• Schodno – Wdzydze 12 km • Loryniec – Wdzydze 10 km

lub innego ustalonego miejsca, uroczym dopływem Wdy

\*Pakiet: miejsce w kajaku, transport osób i kajaków, parking auta, mapa trasy, certyfikat przepłynięcia (aby otrzymać certyfikat należy, najpóźniej 1 dzień przed spływem zgłosić taki fakt organizatorowi, przesyłając swoje imię, nazwisko oraz trasę spływu). Cena: w weekendy (sobota, niedziela, święta i ustawowo dni wolne) 55 zł/os/miejsce w kajaku 2 os\* w pozostałe dni 50 zł/os/miejsce w kajaku 2 os\* (min. 2 osoby).

##### III. Wierzycą Trasa: Jez. Wierzysko k. Kościerzyny – Stary Bukowiec

Cena: w weekendy (sobota, niedziela, święta i ustawowo dni wolne)

65 zł/os/miejsce w kajaku 2 os\* w pozostałe dni 60 zł/os/miejsce w kajaku 2 os\* (min. 4 osoby) lub inny odcinek rzeki.

\* Dla grup zorganizowanych możliwość negocjacji cen

[www.wdzydze.com.pl](http://www.wdzydze.com.pl) tel. +48 669-331-114



### PLAŻOWANIE

Plażing \ smażing – to też u nas! We Wdzydzach znajduje się kąpielisko z piaszczystą plażą. Nad bezpieczeństwem turystów czuwają Ratownicy. W sąsiedztwie funkcjonują wypożyczalnie sprzętu wodnego.





## WSZYSTKIE DROGI PROWADZĄ DO WDZYDZ

### WĘDRWANIE

Do większości atrakcji kaszubskich można dotrzeć szlakami pieszymi, ścieżkami dydaktycznymi i trasami spacerowymi. Urozmaicone szlaki nadają się również do wędrówek z kijami NORDIC WALKING. Wypożyczenie kijków nordic walking Wdzydze, tel. 669-331-114.

Kaszuby to kraina przede wszystkim dla aktywnych turystów.

### BIEGOWA CZERWCÓWKA WE WDZYDZACH

Już po raz siódmy biegacze z całej Polski będą mogli podziwiać uroki malowniczych Wdzydz. Siódma edycja Festiwalu Biegowego Polski Północnej w tym roku odbędzie się w dniach 9-11 czerwca. Biegacze tradycyjnie będą gościć we Wdzydzach – w uroczej i spokojnej kaszubskiej wsi. Wokół Wdzydz znajdują się bardzo atrakcyjne szlaki turystyczne, które prowadzą przez piękne lasy poprzecinane rzekami, na których organizowane są spływy kajakowe.



**KASZUBY SĄ UZNAWANE ZA JEDEN Z NAJPIĘKNIEJSZYCH I NAJBARDZIEJ ATRAKCYJNYCH TURYSTYCZNYCH REGIONÓW POLSKI. KRAINA TA INTRYGUJE TURYSTÓW NIE TYLKO PIĘKNYM KRAJOBRAZEM, ALE TAKŻE WCIAŻ ŻYWYMI TRADYCJAMI, JĘZYKIEM, KULTURĄ...**

ZWOLNIJ I ODPOCZNIJ W GMINIE KOŚCIERZYNA

## KINO LETNIE

W każdą środę lipca (godz.21.30) i sierpnia (godz.21.00) dla mieszkańców i turystów odbywają się seanse kina letniego.

SCENA LETNIA PRZY  
CENTRUM USŁUG TURYSTYCZNYCH  
Wdzydze, ul.Stolema 3

Wstęp wolny!

We Wdzydzach znajduje się najstarszy w Polsce skansen **Muzeum-Kaszubskiego Parku Etnograficznego**. Został założony w 1906 roku przez nauczyciela miejscowej szkoły Izzydora Gulgowskiego i jego żonę Teodorę. Zgromadzono tu obiekty ludowe z XVII-XIX w., w tym kompletne wyposażenie kilku budynków. W skansenie znajduje się m.in. XVII wieczny kościółek przeniesiony ze Swornychgaci, chata z Piechowic oraz wiatrak holenderski.

\* *Lekcja języka kaszubskiego – w/w Skansenie jest możliwość skorzystania z różnych warsztatów m.in. lekcji j. kaszubskiego*

Gôdómë pò kaszëbskù - W czasie lekcji poznajemy podstawy języka kaszubskiego. Uczymy się alfabetu - dowiadujemy się m.in. o panujących różnicach między pisownią liter kaszubskich i polskich. Zapoznujemy się z podstawowym słownictwem kaszubskim oraz próbujemy pisać po kaszubsku ze słuchu.

### ROZMÓWKI I SŁOWNICZEK KASZUBSKI

Dzén dobri.	Dzień dobry.
Witěj // Witějże.	Cześć, witaj.
Witějta // Witějtaż.	Cześć do kilku osób.
Witějce.	Witam. (forma grzecznościowa)
Do ùzdrzeni.	Do widzenia.
Do ùzdrzonka.	Do zobaczenia „cześć” do osoby znajomej.
Trzim są // Trzéměj są	Trzymaj się.
Jak są nazéwósz?	Jak się nazywasz?
Jô jem ...	Jestem...
Nazéwóm są ...	Nazywam się...
Môje miono je ...	Mam na imię...
Bôże przeżegněj.	Smacznego.
Bôże pómagěj.	Przywitanie osoby pracującej.
Przeprószajã // Przeprószóm.	Przepraszam.
Dzãkùjã // Dzãka // Dzãdzi.	Dziękuję.
Dze tu je jaczi(s) króm//spódzelnio?	Gdzie tutaj jest jakiś sklep?
Czë je tu w ôkòlim ...?	Czy tu niedaleko jest...?
Jak mógã/mògã òdnie do ...?	Jak dojdę do...?
Je tu niedòlek króm, co w nym kùpi chléb?	Czy jest w pobliżu sklep, w którym można kupić chleb?
Dze je autobusów przestónk // banowô stacëj ?	Gdzie jest przystanek autobusowy//stacja kolejowa?
Jakô (terô) je gòdzëna?	Która godzina?
Terô je pól piãti. Je piãcdwãdzesce do szósti // dwãdzescapãc do szósti.	Jest wpółdo piãtej. Za 25 szósta.

<http://naszekaszuby.pl/modules/artykuly/article.php?articleid=116>

**DO UZDRZENIA!**

[www.wdzydze-stanica.pl](http://www.wdzydze-stanica.pl)



**PRAGNIESZ ODPOCZYNEKU? ZRÓB COŚ DLA SIEBIE I SWOICH BLISKICH. PRZYJEDŹ NA KASZUBY I SKORZYSTAJ Z NASZEJ OFERTY!**

Kurier Wdzydzki

Wydawca: Stanica Wodna PTK Zbigniew Galiński, Wdzydze, ul. Stolema 1, tel. 669-331-114.  
Opracowanie: Katarzyna Śmigieliska, Zbigniew Galiński. Skład: Mariola Przytarska, ZSKiT.

## Stacja miejscem przyjaznym dla dzieci!

**ANIMACJE Summer WDZYDZE**

Stacja Wodna PTK we Wdzydzach

WAKACJE 2023

35 zł  
1 blok zajęć i dziecko

Zajęcia plastyczne, taneczne, sportowe  
Gry i zabawy tematyczne  
Warsztaty dla dzieci

Możliwość zniżki w pakiecie  
Ilość miejsc ograniczona!

e-mail: [sw.wdzydze@gmail.com](mailto:sw.wdzydze@gmail.com) tel.: 669331114

## KALENDARZ IMPREZ

- 13 maja 2023r. Noc Muzeów /- Muzeum, Kaszubski Park Etnograficzny we Wdzydzach
- 28 maja 2023r. Zielone Świątki
- 1 czerwca 2023r. Dzień Dziecka - Muzeum, Kaszubski Park Etnograficzny we Wdzydzach
- 9-11 czerwca 2023r. VII Festiwal Biegów Polski Północnej Wdzydze
- 24 czerwca 2023r. Dzień Świętego Jana - Muzeum, Kaszubski Park Etnograficzny we Wdzydzach
- 13 lipca 2023r. Musicalu SHREK w wykonaniu uczestników warsztatu „Krzysztofiki”
- 15 lipca 2023r. Wdzydzkie Wieczory Muzyczne
- 15-16 lipca 2023r. 48 Jarmark Wdzydzki - Muzeum, Kaszubski Park Etnograficzny we Wdzydzach
- 22 lipca 2023r. Wdzydzkie Wieczory Muzyczne
- 27-29 lipca 2023r. Kaszubskie Spotkania z Folklorem Świata
- 29 lipca 2023r. Bitwa Regionów - konkurs kulinarny
- 5 sierpnia 2023r. Wdzydzkie Wieczory Muzyczne
- 5-6 sierpnia 2023r. Regaty o Puchar Wójta Gminy Kościerzyna
- 12 sierpnia 2020r. Wdzydzkie Wieczory Muzyczne
- 15 sierpnia 2023r. Święto Matki Boskiej Zielnej - Muzeum, Kaszubski Park Etnograficzny we Wdzydzach
- 19 sierpnia 2023r. Wdzydzkie Wieczory Muzyczne

Serce Kaszub  
Lokalna Organizacja Turystyczna

Pobierz bezpłatną aplikację  
**ATRAKCJE-KASZUBY.pl**

ZAPLANUJ WYPOCZYNEK W SERCU KASZUB

Aplikacja zawiera:

- prezentację atrakcji turystycznych
- bazę noclegową i gastronomiczną
- panel rezerwacji noclegów
- szlaki turystyczne, mapy, planer
- aktualny kalendarz wydarzeń
- prognozę pogody

Zeskanuj QR KOD i pobierz mobilny przewodnik turystyczny

Produkt jest współfinansowany ze środków Mechanizmu Finansowego EOG 2009-2014